




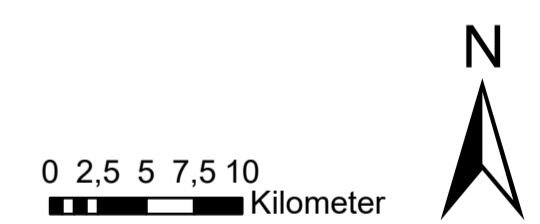


Legende

-  Gewässer II. Ordnung
-  Gewässer III. Ordnung
-  Gemeindegrenzen
-  EU-Vogelschutzgebiet
-  FFH-Gebiet



Vorhaben:
 Umsetzungskonzept "Hydromorphologische Maßnahmen" nach EG-WRRL

FWK_2_F067
 Aisch bis Einmündung Rannach
 mit Nebengewässern und
 Linkenbach

Vorhabensträger: Wasserwirtschaftsamt Ansbach	Übersichtslageplan		Entw.: SB
			Gepr.: MH, LA
Landkreis: Neustadt a. d. Aisch - Bad Windsheim	Anlage:	1	Maßstab: 1:50.000
	Plan-Nr.:	1	

Datum _____

Unterschrift Entwurfsverfasser _____

Wasserwirtschaftsamt Ansbach 