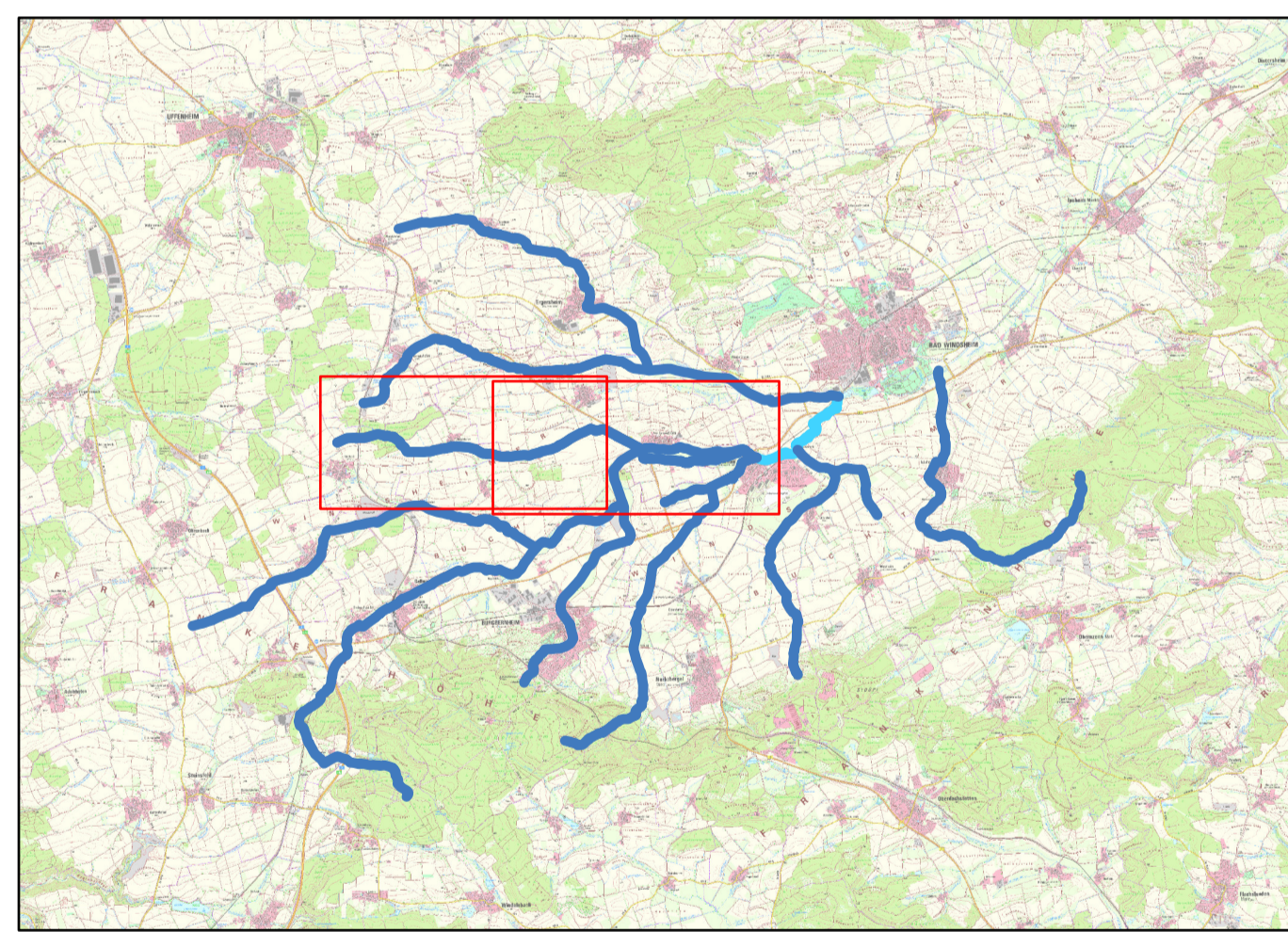
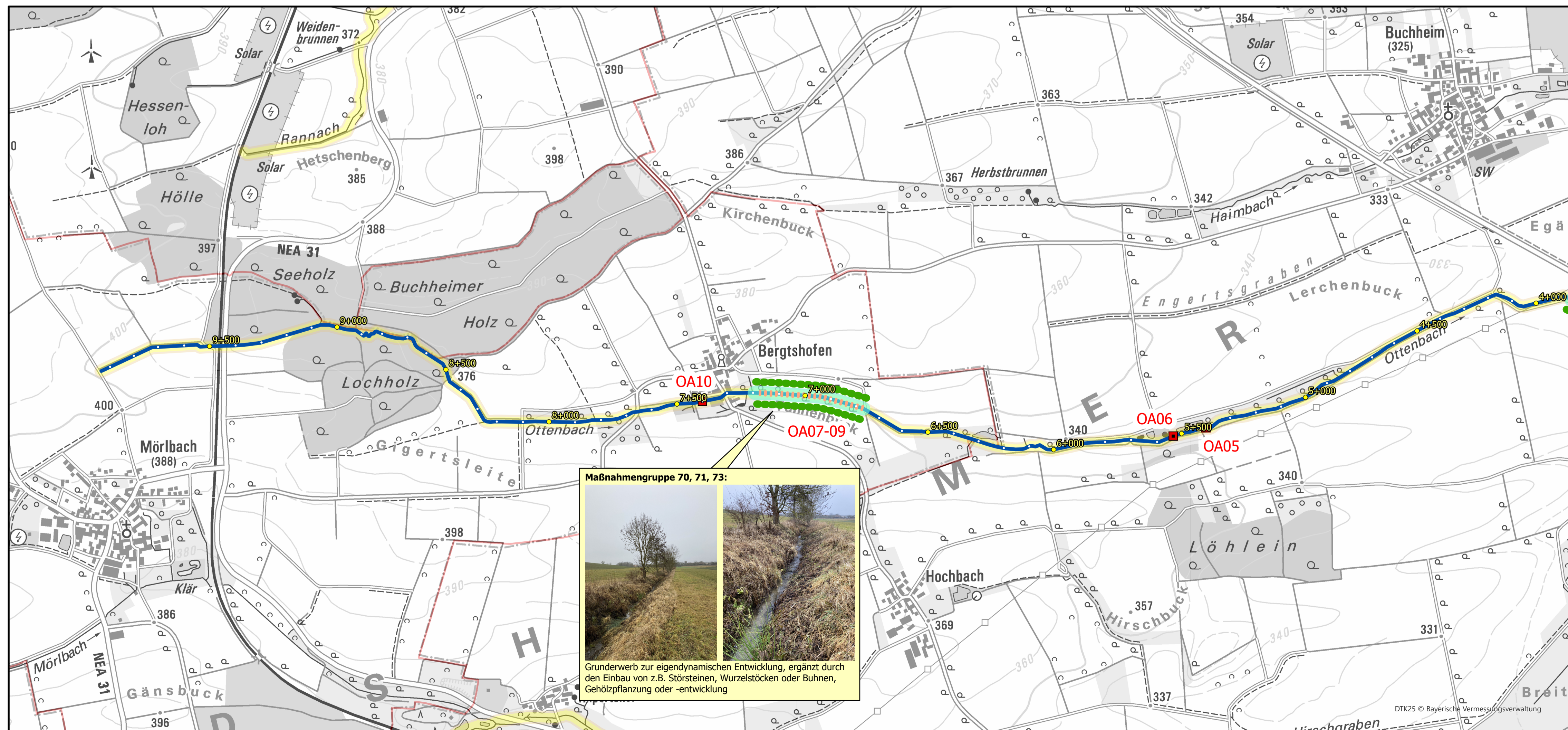
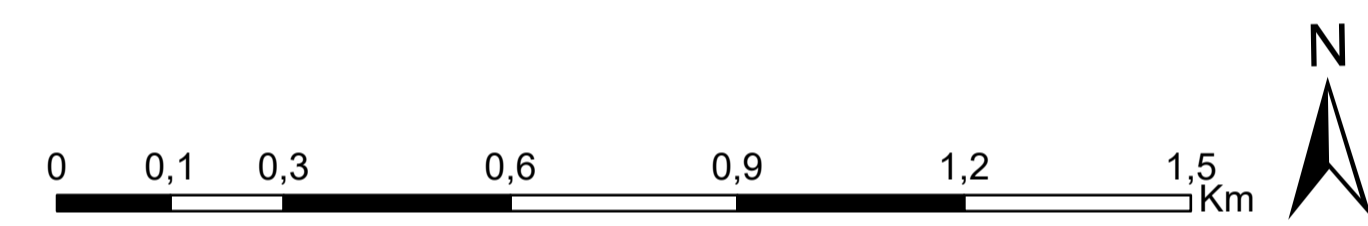


- Legende**
- **Code 69:** Maßnahmen zur Herstellung der linearen Durchgängigkeit an sonstigen wasserbaulichen Anlagen
 - **Code 70:** Maßnahmen zum Initiieren/Zulassen einer eigendynamischen Gewässerentwicklung inkl. begleitender Maßnahmen
 - **Code 71:** Maßnahmen zur Vitalisierung des Gewässers (u.a. Sohle, Varianz, Substrat) innerhalb des vorhandenen Profils
 - ~ **Code 72:** Maßnahmen zur Habitatverbesserung im Gewässer durch Laufveränderung, Ufer- oder Sohlgestaltung inkl. begleitender Maßnahmen
 - **Code 73:** Maßnahmen zur Verbesserung von Habitaten im Uferbereich (z.B. Gehölzentwicklung)
 - **FWK 2_F067**
 - **Gemeindegrenze**
 - AB01 **Maßnahmennummer fortlaufend**

- Beschreibung der Maßnahmencodes:**
- Code 69:** Herstellung der Durchgängigkeit, an kleineren Abstürzen z.B. durch Sohlgleiten, an größeren Abstürzen wie Wehranlagen z.B. durch Fischaufstiegsanlagen
 - Code 70:** Grunderwerb eines 5 m breiten Uferstreifens, um eine eigendynamische Entwicklung zu ermöglichen, Ufer- und Sohlverbauungen zurückbauen
 - Code 71:** Maßnahmen zur Habitatverbesserung im Gewässer wie z.B. der Einbau von Totholz, Störsteinen oder Buhnen
 - Code 72:** Gestaltung von abwechslungsreichen Sohlstrukturen, Uferabflachungen, Einengungen/ Aufweitungen oder eine Neuanlage von Bachschlingen
 - Code 73:** Entwicklung von Ufergehölzen oder Hochstaudenfluren



Vorhaben:
Umsetzungskonzept "Hydromorphologische Maßnahmen" nach EG-WRRL

Beteiligte Gemeinden:
Bad Windsheim, Burgberheim, Ergersheim, Gallmersgarten, Illesheim, Marktbergel, Obernzenn, Ohrenbach, Steinsfeld, Offenheim, Windselsbach

Vorhabensträger:	Wasserwirtschaftsamt Ansbach	Detailplan:	Ottenbach, Ainsbach	Entw.:	SB
Landkreis:	Neustadt a. d. Aisch - Bad Windsheim	Anlage Plan-Nr.:	2 2.8	Maßstab:	1:10.000
Gepr.:	MH, LA				

Datum _____

Unterschrift Entwurfsverfasser _____

