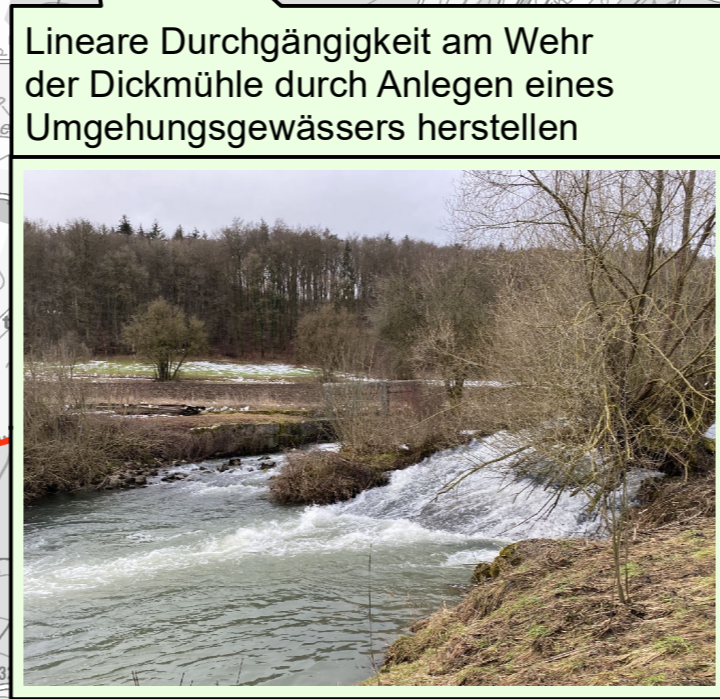


Uferbegleitgehölz entwickeln



Lineare Durchgängigkeit am Wehr der Dickmühle durch Anlegen eines Umwegungsgewässers herstellen



Lineare Durchgängigkeit an einem Absturz durch Anlegen einer Rampe herstellen

Legende

- Gewässer 1. Ordnung
- Gewässer 2. Ordnung
- Gewässer 3. Ordnung
- Kilometrierung
- Gemeindegrenzen

Maßnahmen zum Initiieren/Zulassen eigendynamischer Gewässerentwicklung

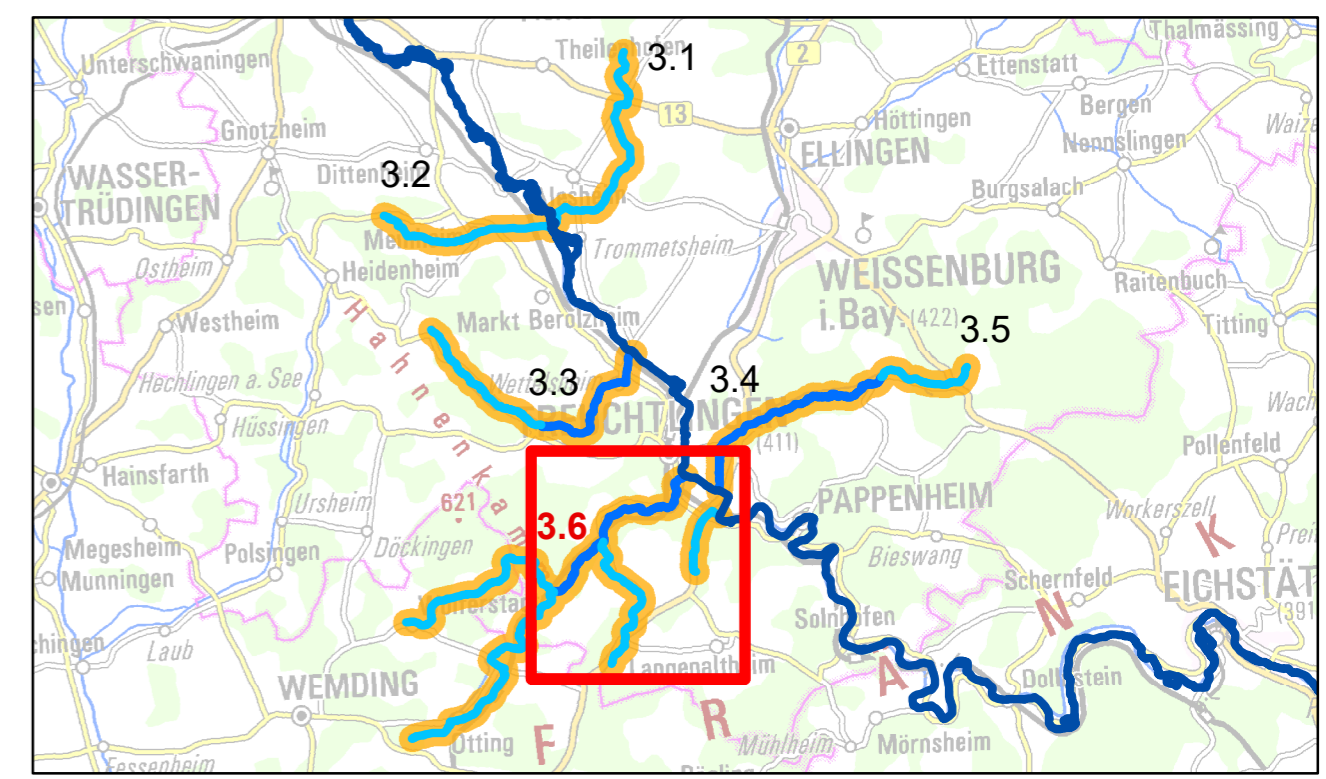
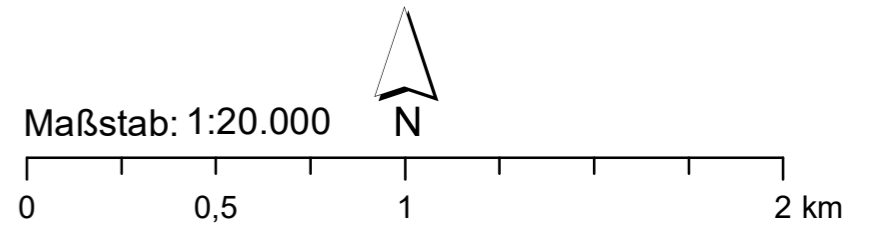
70.1 — Flächenerwerb zur eigendynamischen

Maßnahmen zur Verbesserung von Habitaten im Uferbereich und Gewässer

73.1 — Ufergehölzsaum herstellen und

Maßnahmen zur Verbesserung der linearen

69.3 + Passierbares Bauwerk an einem Wehr/Absturz/Durchlassbauwerk anlegen



Umsetzungskonzept 1_F233		Anlage:	
Möhrenbach, Schambach, Rohrach (zur Altmühl), Brüllgraben, Westenbrunnenbach, Hungerbach (zur Altmühl), Meinheimer Mühlbach, Störzelbach		3	
Vorhabensträger: Wasserwirtschaftsamt Ansbach		Plan-Nr.:	
Landkreis: Weißenburg-Gunzenhausen		3.6	
Maßnahmenplan	Entwurfsverfasser	entw.	Weihermüller
Möhrenbach (Gewässer 2. Ordnung) und Brüllgraben	Wasserwirtschaftsamt Ansbach	gez.	Weihermüller
		gepr.	Fellendorf
02.11.2021	gez. Keller		
Datum	Unterschrift Vorhabensträger		