







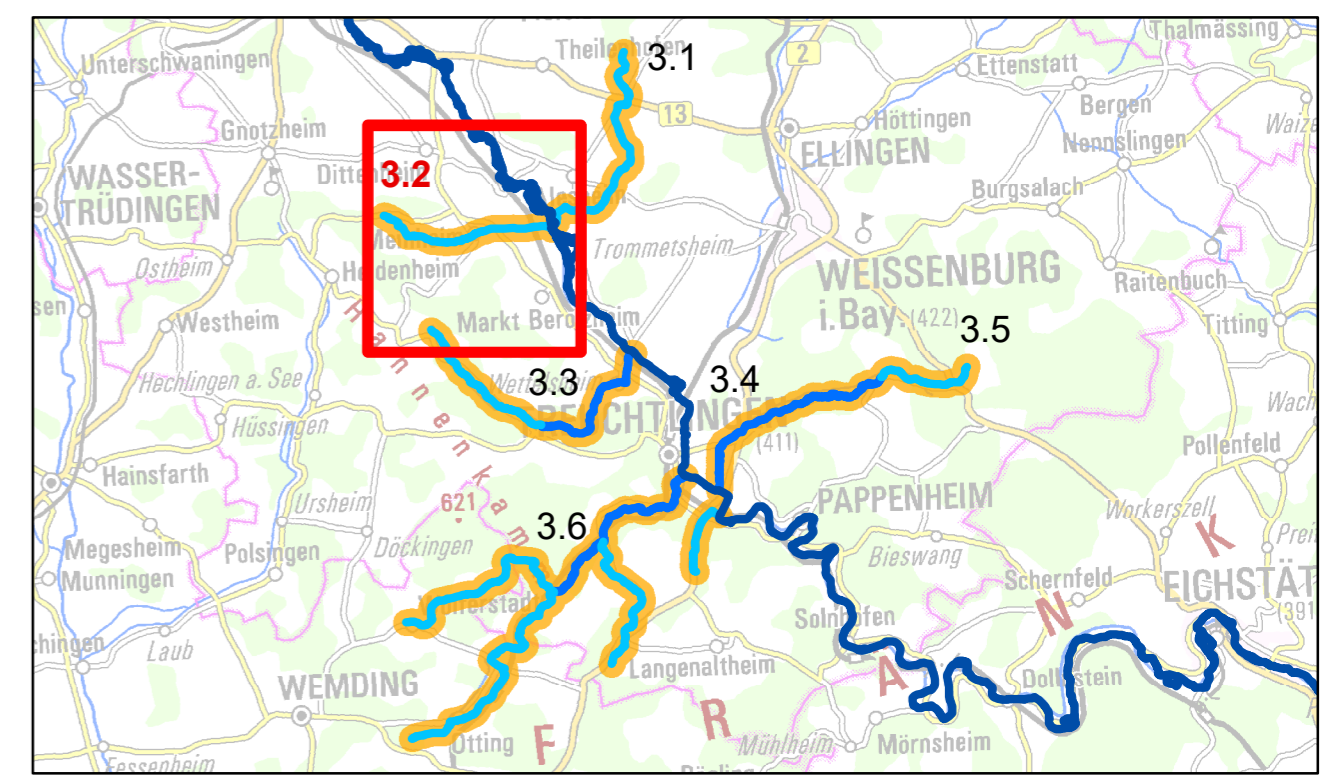
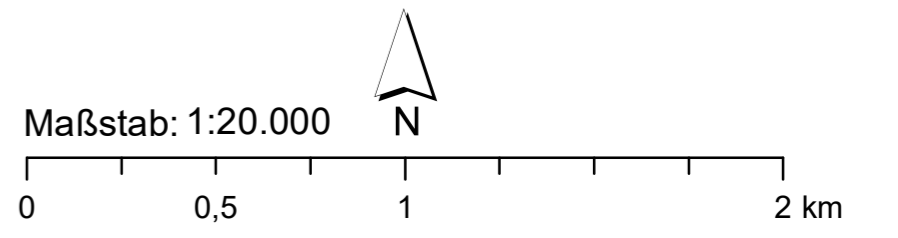


-  Gewässer 1. Ordnung
-  Gewässer 2. Ordnung
-  Gewässer 3. Ordnung
-  Kilometrierung
-  Gemeindegrenzen
- Maßnahmen zum Initiieren/Zulassen eigendynamischer Gewässerentwicklung**
- 70.1  Flächenerwerb zur eigendynamischen Entwicklung
- Maßnahmen zur Verbesserung von Habitaten im Uferbereich und Gewässer**
- 73.1  Ufergehölzsaum herstellen und entwickeln
- Maßnahmen zur Verbesserung der linearen Durchgängigkeit**
- 69.3  Passierbares Bauwerk an einem Wehr/Absturz/Durchlassbauwerk anlegen



<b>Umsetzungskonzept 1_F233</b>		<b>Anlage:</b>	
Möhrenbach, Schambach, Rohrach (zur Altmühl), Brüllgraben, Westenbrunnenbach, Hungerbach (zur Altmühl), Meinhaimer Mühlbach, Störzelbach		3	
Vorhabensträger: Wasserwirtschaftsamt Ansbach		<b>Plan-Nr.:</b>	
Landkreis: Weißenburg-Gunzenhausen		3.2	
<b>Maßnahmenplan</b>	<b>Entwurfsverfasser</b>	<b>entw.</b>	Weihermüller
Meinhaimer Mühlbach	Wasserwirtschaftsamt Ansbach	<b>gez.</b>	Weihermüller
		<b>gepr.</b>	Fellendorf
02.11.2021	gez. Keller		
Datum	Unterschrift Vorhabensträger		