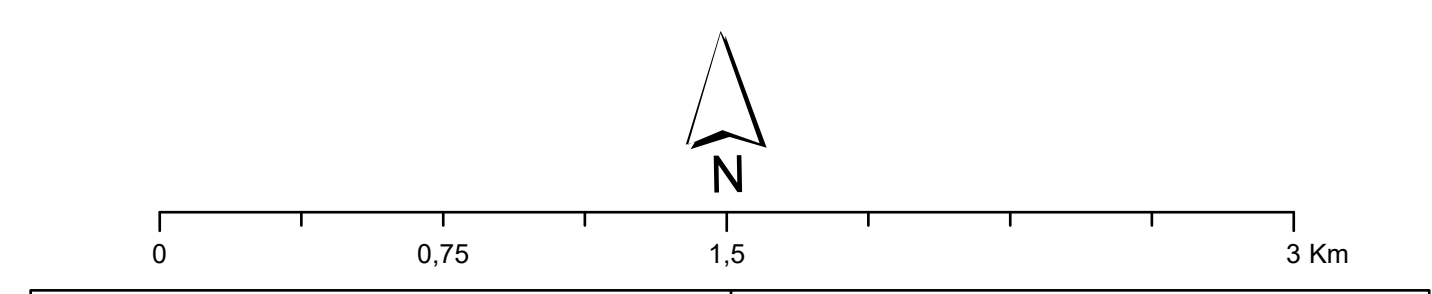
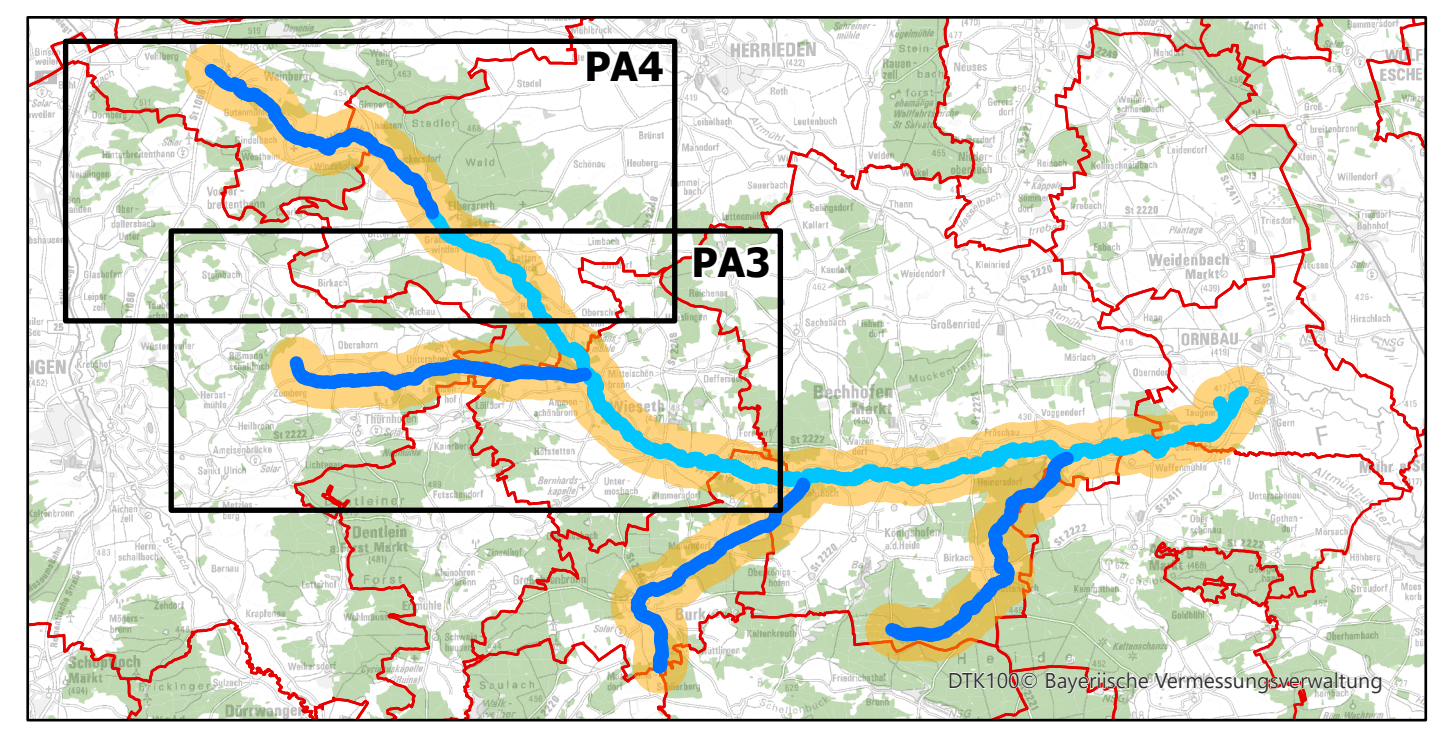
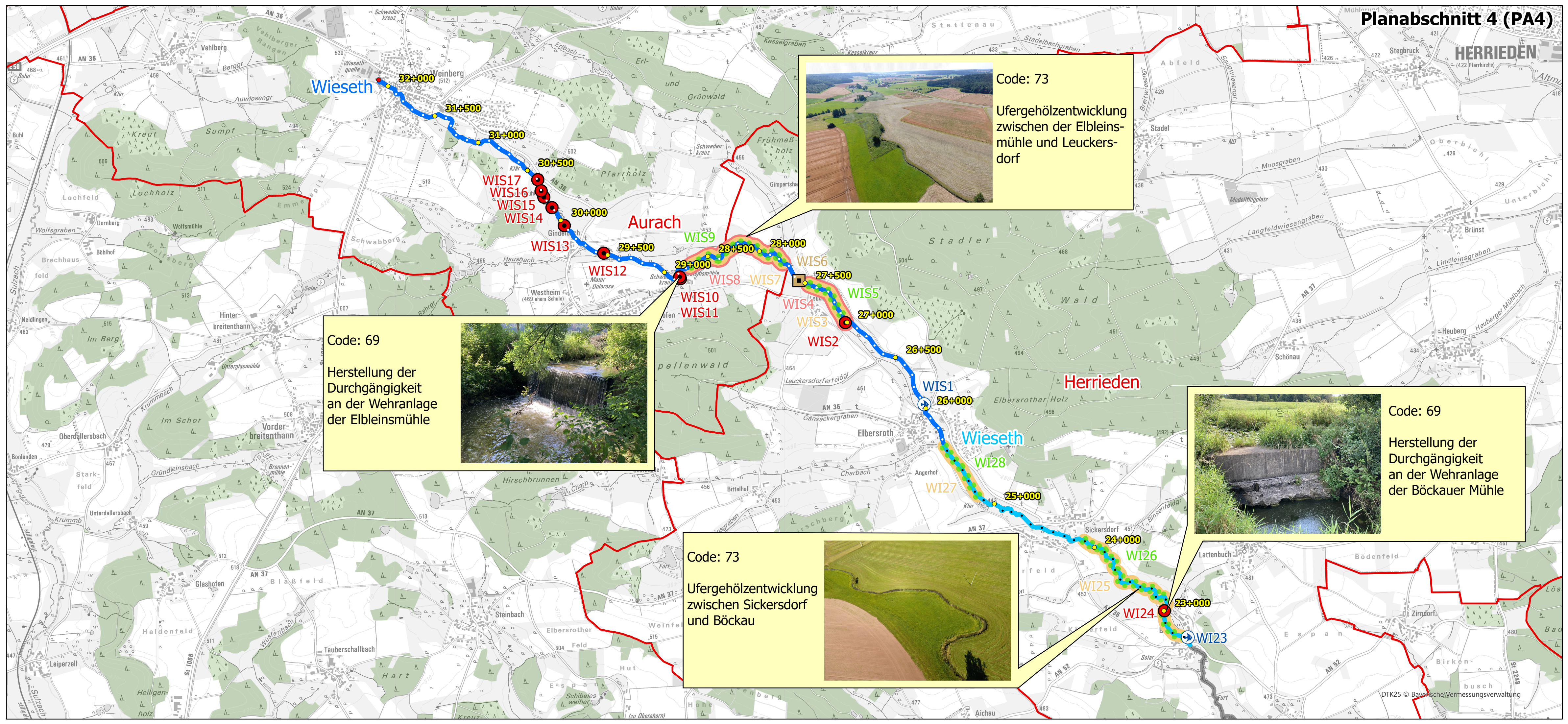


- #### Legende
- Gewässer II. Ordnung
 - Gewässer III. Ordnung
 - Flusswasserkörper außerhalb des Planabschnitts
 - Kilometrierung
 - Gemeindegrenze
 - Ausdehnung Flusswasserkörper
- #### Maßnahmenplanung
- Code 69: Maßnahmen zur Herstellung der linearen Durchgängigkeit an Stautufen/Flusssperren, Abstürzen, Durchlässen und sonstigen wasserbaulichen Anlagen
 - Code 70: Maßnahmen zur Habitatverbesserung durch Initiieren/Zulassen einer eigendynamischen Gewässerentwicklung
 - Code 72: Maßnahmen zur Habitatverbesserung durch Laufveränderung, Ufer- oder Sohlgestaltung
 - Code 73: Maßnahmen zur Habitatverbesserung im Uferbereich
 - ⊕ Code 76: Technische und betriebliche Maßnahmen vorrangig zum Fischschutz an wasserbaulichen Anlagen
 - Code 77: Maßnahmen zur Verbesserung des Geschiebehaushaltes bzw. Sedimentmanagement



Umsetzungskonzept Umsetzung hydromorphologischer Maßnahmen nach EG-WRRL am FWK 1_F232 "Wieselth mit allen Nebengewässern"		Vorhabensträger Wasserwirtschaftsamt Ansbach	
Landkreis Ansbach		Entwurfsverfasser Wasserwirtschaftsamt Ansbach	
Maßnahmenplan Wieselth Lössenbach		Beteiligte Gemeinden Arberg, Aurach, Bechhofen, Burk, Feuchtwangen, Herrieden, Ornbau, Wieselth	Anlage: 3 Plan-Nr.: 3.2
Datum 15.06.2022		Entw.: Weihermüller	Gepr.: Held
gez. Keller Unterschrift Vorhabensträger			