











Legende

-  Flusswasserkörper 1_F230
-  Gew. 1. Ordnung
-  Gew. 2. Ordnung
-  Gew. 3. Ordnung
-  Gemeindegrenze
-  Natura 2000 Schutzgebiet (FFH u/o SPA)


Maßnahmen zur Verbesserung der linearen Durchgängigkeit

- 69.1  Wehr/Absturz/Durchlassbauwerk rückbauen
- 69.3  Passierbares Bauwerk (Rampe, Umgehungsgewässer, Fischaufstiegsanlage) an einem Wehr/Absturz/Durchlassbauwerk anlegen




Maßnahmen zum Initiieren/Zulassen einer eigendynamischen Gewässerentwicklung inkl. begleitender Maßnahmen

- 70.1  Flächenerwerb zur eigendynamischen Entwicklung
- 70.2  Massive Sicherung (Ufer/Sohle) beseitigen/reduzieren


Maßnahmen zur Vitalisierung des Gewässers (u.a. Sohle, Varianz, Substrat) innerhalb des vorhandenen Profils

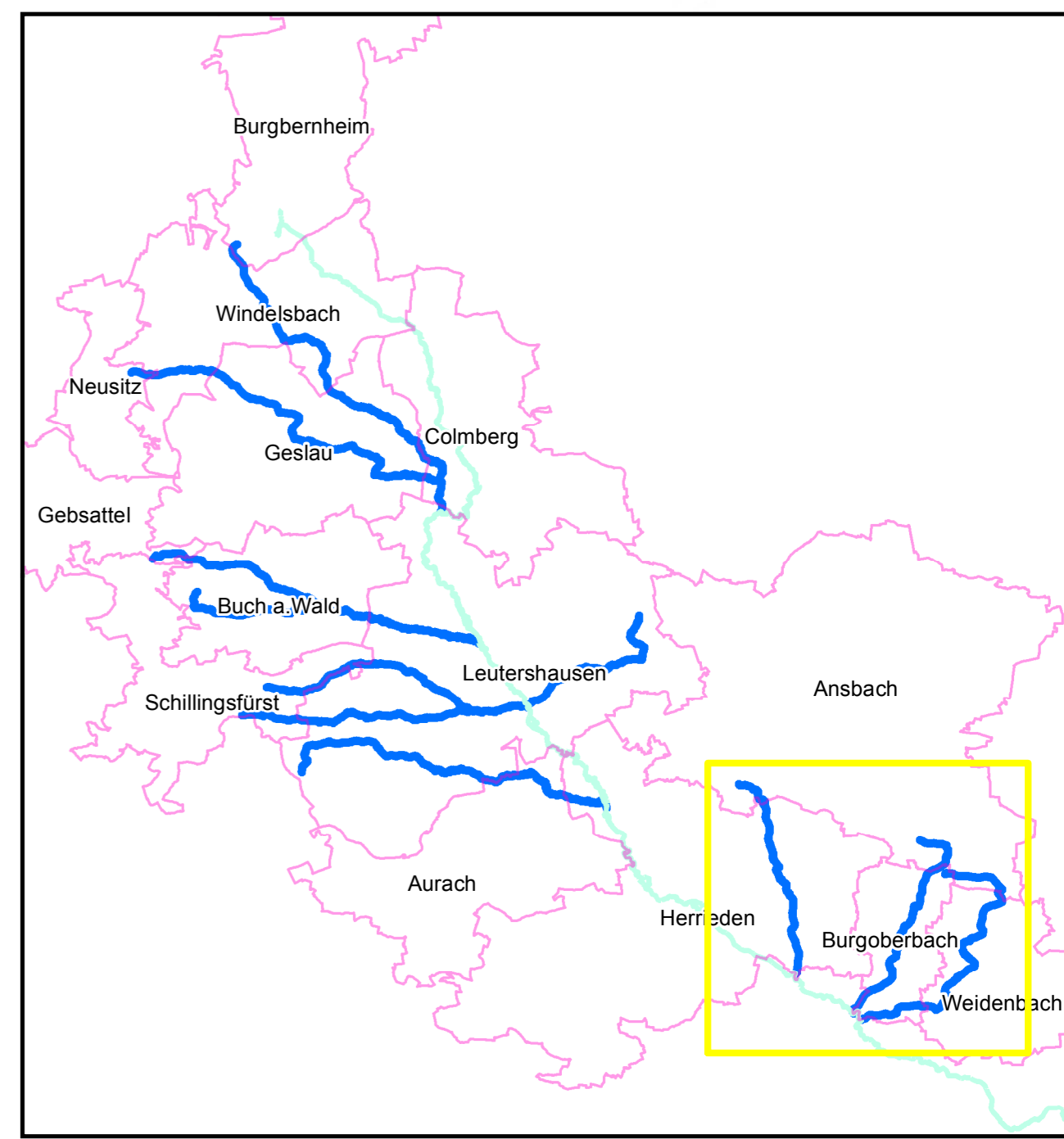
- 72.1  Gewässerprofil naturnah umgestalten

Maßnahmen zur Verbesserung von Habitaten im Uferbereich

- 73.1  Ufergehölzsaum herstellen oder entwickeln
- 73.2  Hochstaudenflur / Röhricht herstellen oder entwickeln
- 73.3  Ufervegetation erhalten, naturnah pflegen

Maßnahmen zur Reduzierung anderer hydromorphologischer Belastung

- 77.2  Schadstoffrückhaltung an den Seitengewässern anlegen



Vorhaben:		Anlage:	
Umsetzungskonzept 1_F230		3.1	
Alle Nebengewässer der Altmühl bis Einmündung Wieseth			
Vorhabensträger: Wasserwirtschaftsamt Ansbach		Plan-Nr.:	
Landkreis: Ansbach		1 von 3	
Gemeinden: Ansbach, Herrieden, Burgoberbach, Weidenbach		entw. Lebender Feb. 2016	
Maßstab: 1:25.000	Maßnahmenplan Schreiner Mühlbach, Hesselbach Irrebach, Winterschneidbächlein	gez. Kolar/Leb Aug. 2016	
Entwurfsverfasser:		gepr. Job Sept. 2016	
Wasserwirtschaftsamt Ansbach			
		07.12.2018	
		Datum Unterschrift Vorhabensträger	